

Схема расположения земельного участка  
на кадастровом плане территории

Условный номер земельного участка: -




Площадь земельного участка: 645 м2

Обозначение характерных точек границ	Координаты, м (Система координат: )	
	X	Y
1	2	3
1	469936	2367678
2	469988	2367640
3	469982	2367630
4	469966	2367644
5	469958	2367648
6	469960	2367650
7	469930	2367670
1	469936	2367678



Масштаб 1:1000

**Условные обозначения:**

	образуемый земельный участок
	границы учтенных земельных участков
	границы кадастровых кварталов
<b>16:28:180158</b>	номер кадастрового квартала